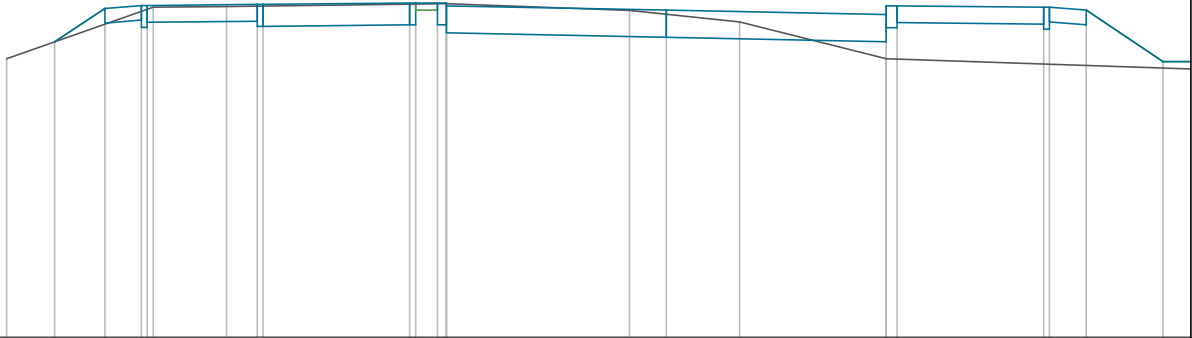


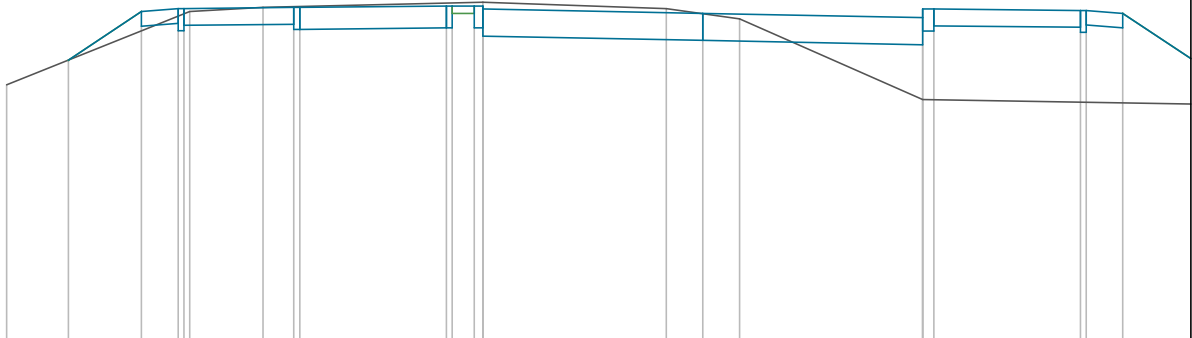
Pik = 1+303,40  
Skala 1:100/100



P.P. = 144,00

RZĘDNE PROJ.	148,03 148,49 148,53 148,53 148,54 148,54 148,56 148,56 148,56 148,52
RZĘDNE KONS.	148,29 148,33 148,23 148,23 148,24 148,24 148,26 148,26 148,26 148,15
RZĘDNE TEREN	147,80 148,50 148,51
ODLEGŁOŚCI	-9,00 -8,34 -7,66 -7,16 -7,08 -7,00 -6,00 -5,58 -5,50 -3,50 -3,42 -3,12 -3,00 -0,50 0,00 1,00 3,00 3,15 5,15 5,23 5,73 6,78 7,18

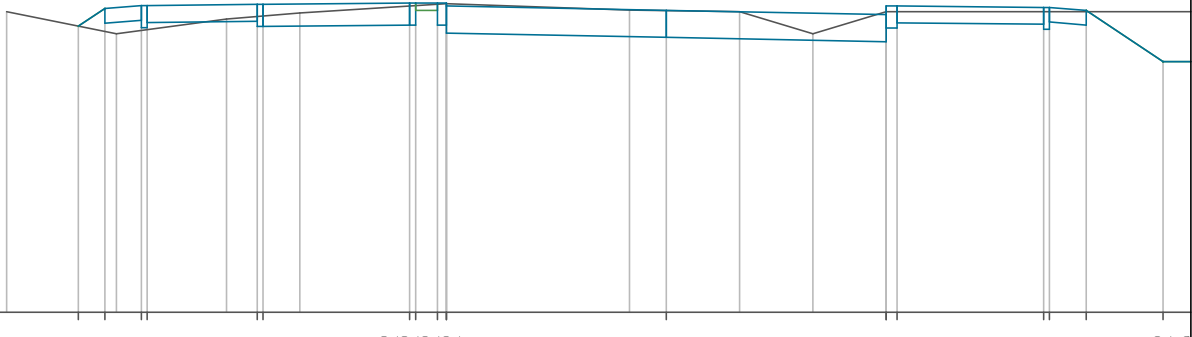
Pik = 1+334,60  
Skala 1:100/100



P.P. = 143,00

RZĘDNE PROJ.	147,34 148,00 148,04 148,04 148,06 148,06 148,08 148,08 148,08 148,04
RZĘDNE KONS.	147,80 147,84 147,74 147,74 147,81 147,83 147,79 147,76 147,78 147,67
RZĘDNE TEREN	147,00 148,00 148,06 148,13
ODLEGŁOŚCI	-9,50 -8,66 -7,66 -7,16 -7,08 -7,00 -6,00 -5,58 -5,50 -3,50 -3,42 -3,12 -3,00 -0,50 0,00 0,50 3,00 3,15 5,15 5,23 5,73

Pik = 1+433,40  
Skala 1:100/100



P.P. = 143,00

RZĘDNE PROJ.	146,90 147,14 147,18 147,18 147,20 147,20 147,22 147,22 147,22 147,18
RZĘDNE KONS.	146,94 146,98 146,88 146,88 146,95 146,97 146,90 146,90 146,92 146,81
RZĘDNE TEREN	147,10 146,80 147,00 147,08
ODLEGŁOŚCI	-9,00 -8,02 -7,66 -7,50 -7,16 -7,08 -6,00 -5,58 -5,50 -5,00 -3,50 -3,42 -3,12 -3,00 -0,50 0,00 1,00 2,00 3,00 3,15 5,15 5,23 5,73 6,78 7,18